



※コース中の〇〇m表示はティーからの距離

※コース中の〇〇m表示はティーからの距離

①	207m/5	②	71m/3
<p>ティとゴールは同じエリア  <b>※遊具周辺の一般来園者を確認!</b></p>		<p>ティとゴールは同じエリア</p>	
<p>遊具を囲むロープを越えたエリアは「OB」          築山を囲む円形フェンス内は「OB」          コースを横切るアスファルト小道は「セーフ」</p>		<p><b>一般来園者の通行に注意!</b></p>	

◆ブルー：セーフエリア

⑬	145m/4	⑭	240m/5
<p>ティとゴールのあるエリアのみセーフ</p>		<p>ティとゴールは同じエリア</p>	
<p>No.⑬でセーフだったアスファルト小道及びその小道の南側のエリアは「OB」  <b>一般来園者の通行に注意!</b></p>		<p>コースを横断するアスファルト小道は「セーフ」</p>	

◆ブルー：セーフエリア

※コース中の〇〇m表示はティーからの距離

⑮	86m / 3	⑯	170m / 4
<p>ティとゴールのあるエリアのみセーフ</p>		<p>ティとゴールは同じエリア</p>	

◆ブルー：セーフエリア

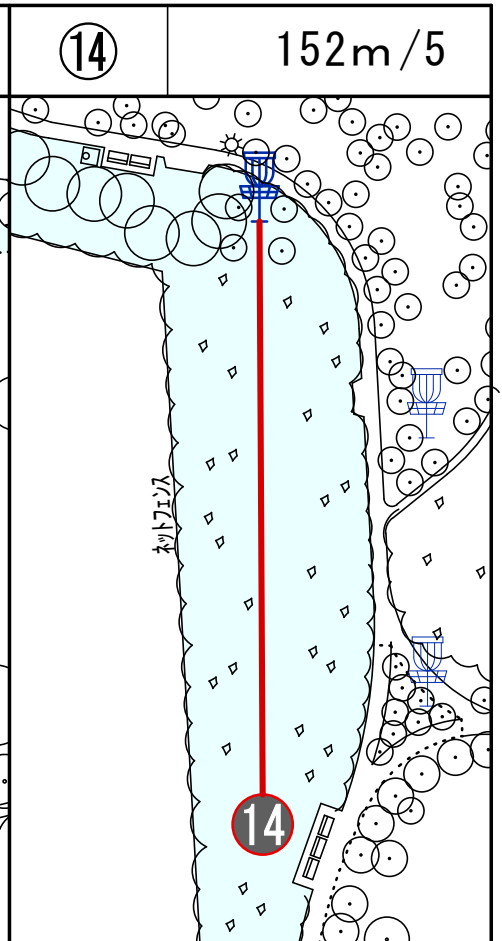
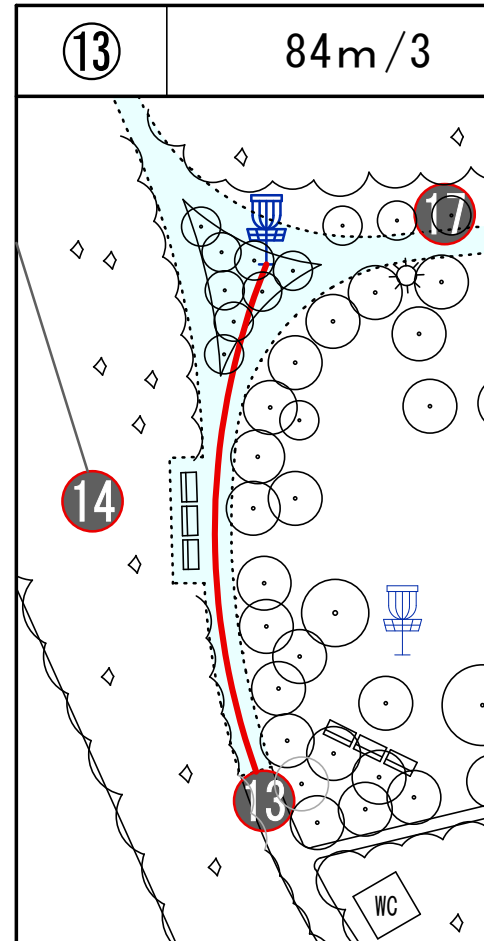
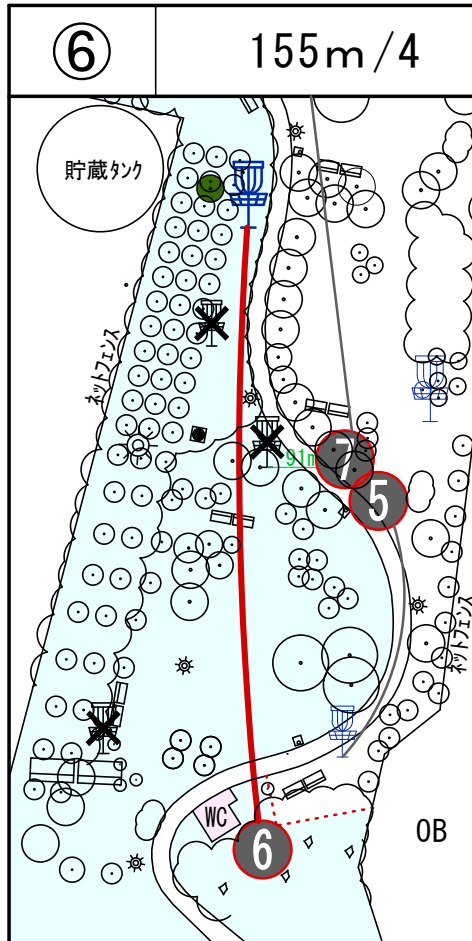
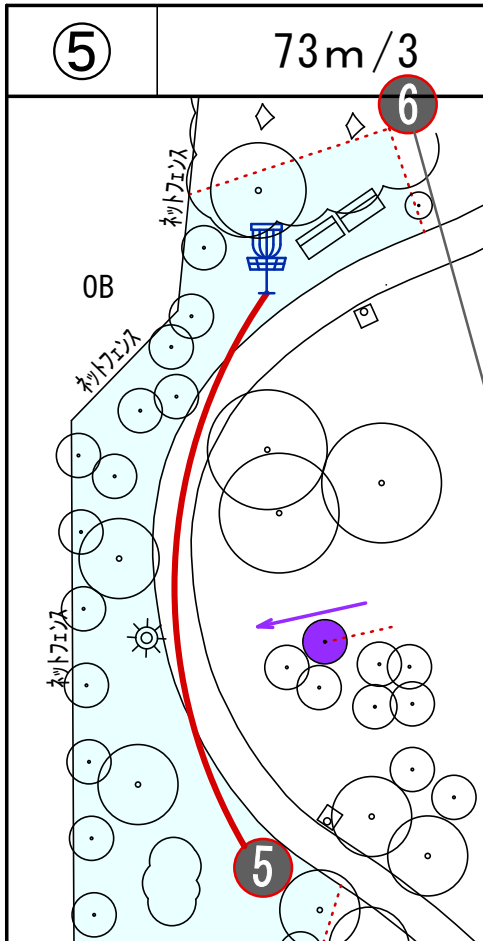
※コース中の〇〇m表示はティーからの距離

③	64m / 3	④	137m / 4
<p>ティとゴールは同じエリア</p>		<p>マンダトリー・ホール ティとゴールは同じエリア</p>	
		<p>マンダトリーサインの木の左側を通過させる 不通過の場合は1ペナでDZから続行 コース右側のNo.⑦との境の点線はOBライン</p>	

◆ブルー：セーフエリア

※コース中の〇〇m表示はティーからの距離

※コース中の〇〇m表示はティーからの距離



マンダトリーホール  
ティとゴールは同じエリア

ティとゴールのあるエリアのみセーフ  
ティの右の点線はOBライン

道路上及びゴールのあるエリアのみセーフ  
アイランドではない

ティとゴールは同じエリア

マンダトリーサインの木の左側を通過させる  
(マンダトリーはOBエリア内)  
  
 <マンダトリー不通過の場合>  
 ディスクが静止した位置がセーフエリア、  
 OBエリア、いずれの場合も1ペナでリス  
 ローとする  
  
 ゴールの奥の点線はOBライン

一般来園者の通行に注意!

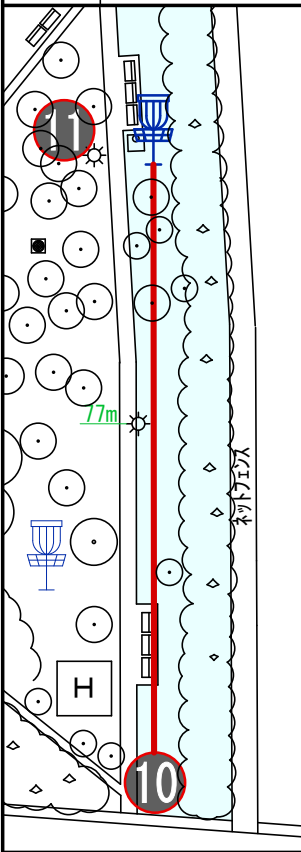
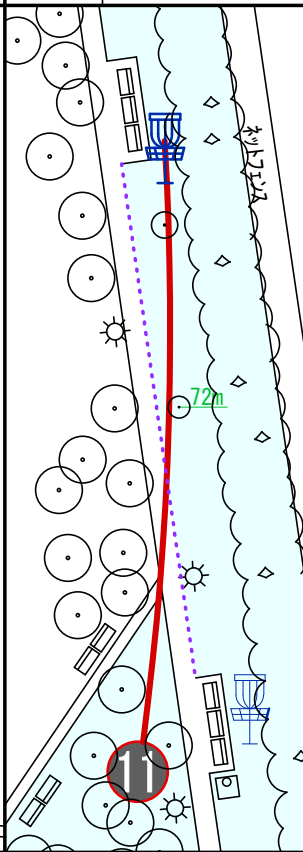
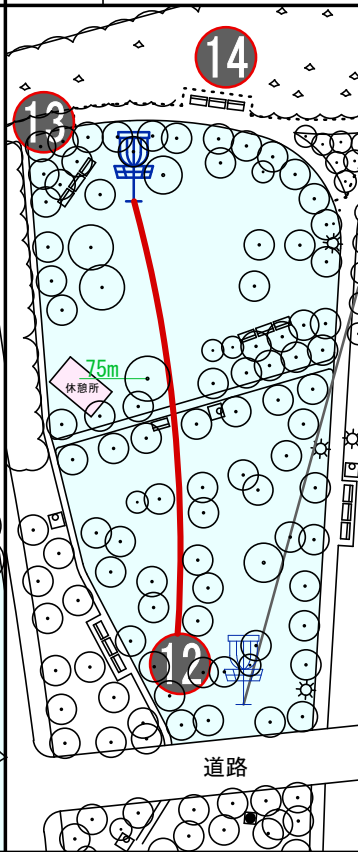
道路縁石はセーフ  
OBラインは道路縁石と土の境界  
(OB処理に注意!)  
ベンチのある敷石もセーフ

◆ブルー：セーフエリア

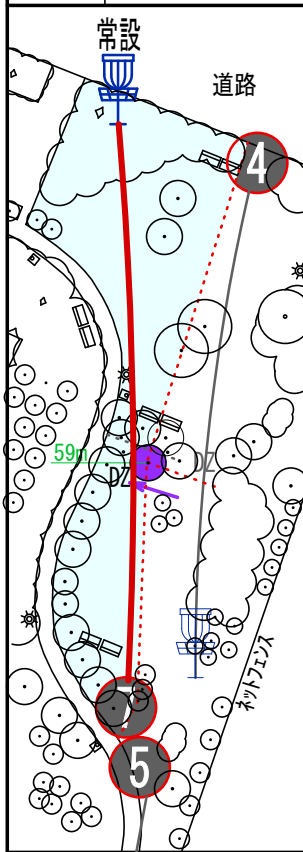
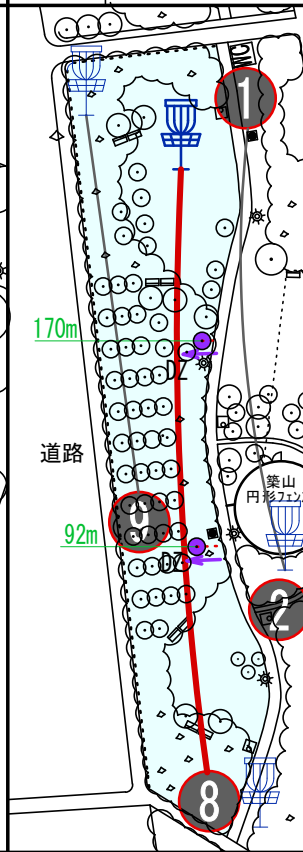
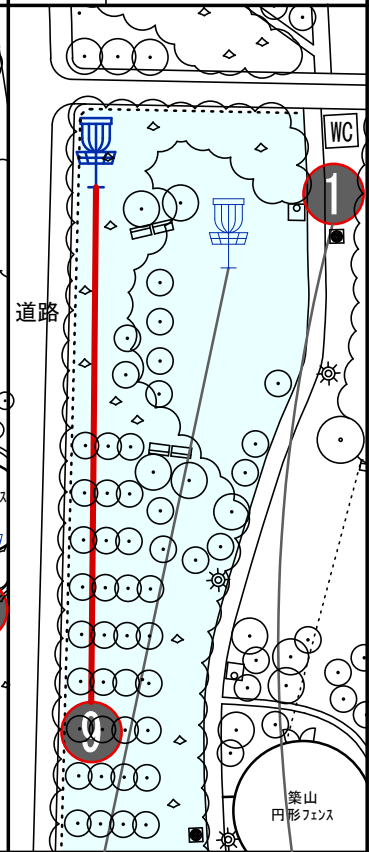
◆ブルー：セーフエリア



※コース中の〇〇m表示はティーからの距離

⑩ 138m/4	⑪ 118m/4	⑫ 151m/4
		
<p>ティとゴールは同じエリア</p>	<p>ティとゴールのあるエリアのみセーフ</p>	<p>ティとゴールは同じエリア</p>
<p>バンジのある敷石は「OB」</p>	<p>バンジのある敷石は「OB」</p> <p>.....</p> <p>ティーショット等のセーフエリア通過、不通過のラインジャッジは、各パーティで行ってください</p>	<p>コースを横断するアスファルト小道は「セーフ」</p> <p>休憩所の敷石は「OB」</p>

◆ブルー：セーフエリア

⑦ 143m/4	⑧ 213m/5	⑨ 137m/4
		
<p>マンダトリーホール ティとゴールは同じエリア</p>	<p>マンダトリー（×2）ホール ティとゴールは同じエリア</p>	<p>ティとゴールは同じエリア</p>
<p>マンダトリーサインの木の左側を通過させる</p> <p>不通過の場合は1ペナでDZから続行</p> <p>コース右側のNo.④との境の点線はOBライン</p>	<p>マンダトリーサインの木の左側を通過させる</p> <p>不通過の場合は1ペナでDZから続行</p> <p>公園外周は小旗（点線）を結んだラインがOBライン</p>	<p>公園外周は小旗（点線）を結んだラインがOBライン</p>

◆ブルー：セーフエリア